


Mediadaten Formate + Anzeigenpreise


Ortsfaltplan mit Radwander-Freizeitkarte der Gemeinde Weingarten


Format: 580 x 450 mm
Satzspiegel: 570 x 440 mm

Anzeigenformate: Preise gelten für folgende Anzeigen

"Klein" Format 50 x 40 mm 2 x 70,- EUR 

"Standard" Format 105 x 40 mm 2 x 130,- EUR 

"Doppel" Format 105 x 80 mm 2 x 190,- EUR 

"Dreifach" Format 105 x 120 mm 2 x 295,- EUR 

Umschlagseiten: Rückseite - Anzeigenpositionen 1 bis 5
25% Zuschlag auf den Anzeigenpreis

Nummerierung im Ortsplan: Eine lagerrichtige Nummerierung Ihres Firmengebäudes auf dem Ortsfaltplan ist im Betrag inklusive.

Papier: Umschlag 170 g/qm Nopa Stratos, weiß glänzend

Druck: 4/4-Farb-EURO-Skala, Tonabweichungen sind im Toleranzbereich des Offsetverfahrens begründet und können daher nicht beanstandet werden.

Druckvorlagen: digitale Anzeigendaten auf CD-Rom, oder via eMail
Immer Kontrollausdruck in Originalgröße mitschicken!

Anzeigenschluss: 30. Oktober 2008
Auflage: 3000 Exemplare

Zahlungsbed.: Zahlbar rein netto innerhalb 7 Tagen,
per Bankeinzug mit 2% Skonto oder V-Scheck nach
Vertragsabschluß bzw. Rechnungsstellung
Alle Preise gelten zuzüglich der gesetzlichen Mehrwertsteuer.

Die Hälfte des Anzeigenpreises ist sofort nach Auftragserteilung fällig, der Restbetrag nach Erscheinen des Ortsplans.

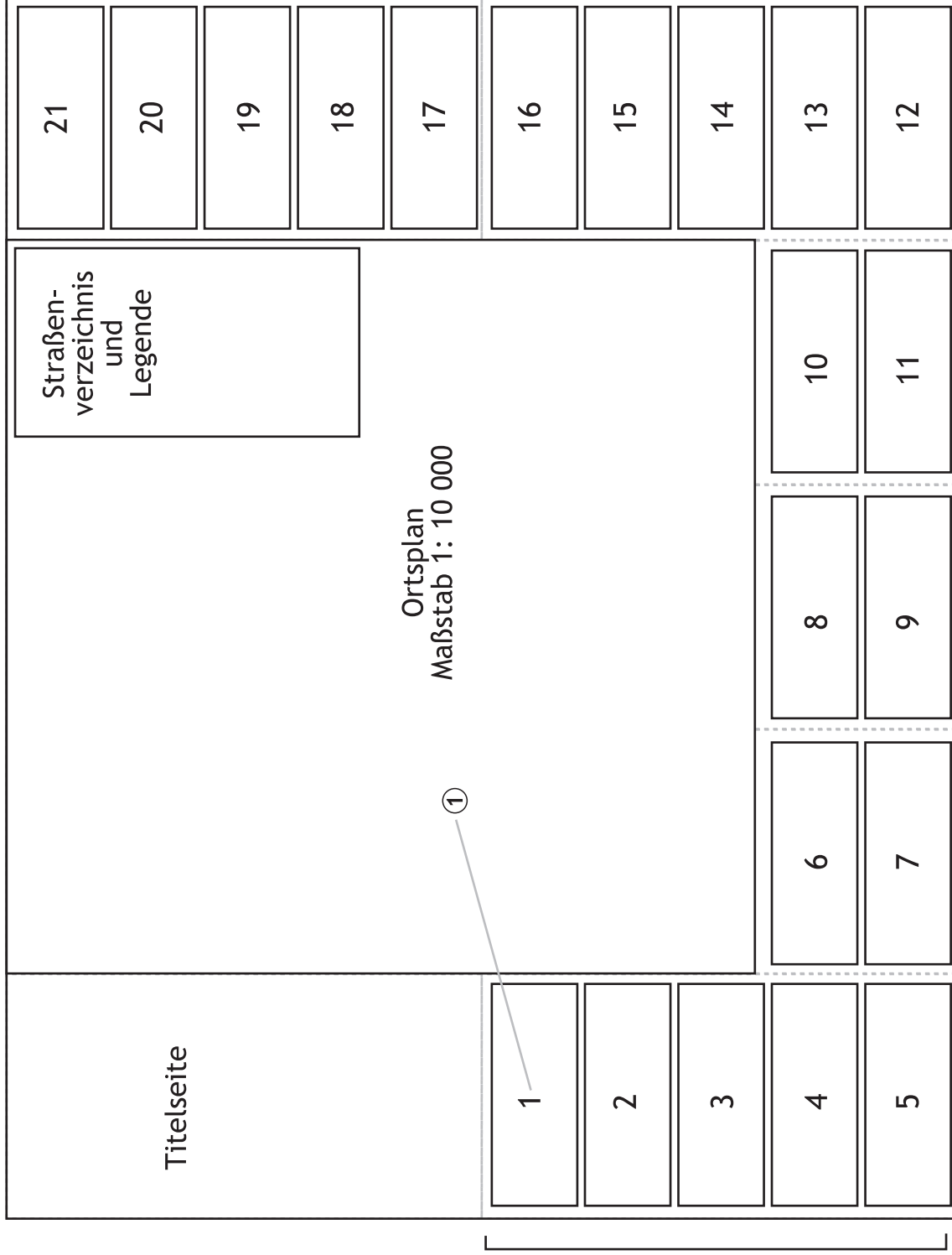
Herausgeber: Gemeinde Weingarten/Baden
Verlag: promedia designforum
wilzerstrasse 32, 76356 weingarten
fon: 07244 - 722 747
fax: 07244 - 722 748
eMail: service@promedia-designforum.de

Erscheinung: November/Dezember 2008

Preise zum digitalen Ortsfaltplan

Zusatzeintrag: Eine lagerrichtige Positionierung eines Pop-up Fensters in dem Ihre Anzeige oder sonstige Informationen, wie z.B. Ihre Öffnungszeiten, etc. auf dem Ortsfaltplan erscheinen, kostet einmalig 25,- EUR zzgl. Mwst.
Formate und Zeichenumfang nach Vereinbarung!
www.weingarten-baden.de -> Ortsplan

Vorderseite - Format 58 x 45 cm



Rückseite

Anzeigenformate:
"Klein"
"Standard"
"Doppel"
"Dreifach"

Format 50 x 40 mm
Format 105 x 40 mm (abgebildet)
Format 105 x 80 mm
Format 105 x 120 mm

Rückseite - Format 58 x 45 cm

Rad- und Wanderwegebeschreibungen	<div data-bbox="209 618 432 846">Zeichen- erklärung</div> <div data-bbox="671 837 740 1272">Rad- und Wanderwegekarte Maßstab 1: 20 000</div>	37
Rad- und Wanderwegebeschreibungen		36
		35
		34
		33
		32
		31
		30
		29
		28
		26
		27
		24
		25
		22
		23

Anzeigenformate: "Klein" Format 50 x 40 mm
 "Standard" Format 105 x 40 mm (abgebildet)
 "Doppel" Format 105 x 80 mm
 "Dreifach" Format 105 x 120 mm