






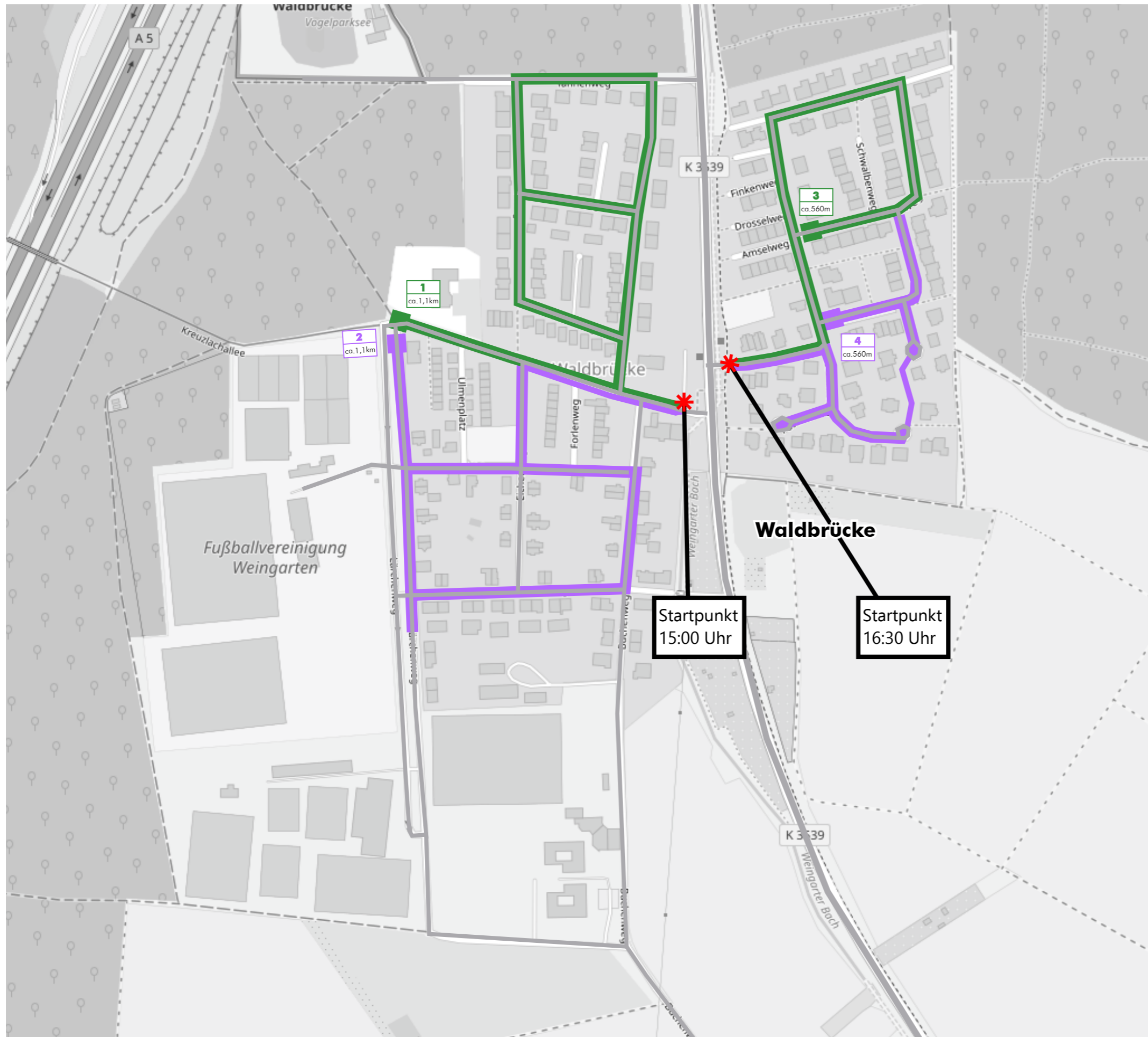


„Geh-Spräch“ Routen

-  Startpunkt
-  Routennummer
mit Streckenlänge Gruppe 1
-  Strecke Spaziergang Gruppe 1
-  Endpunkt Gruppe 1
-  Routennummer
mit Streckenlänge Gruppe 2
-  Strecke Spaziergang Gruppe 2
-  Endpunkt Gruppe 2



Kartengrundlage: www.openstreetmap.org



Plan
X