



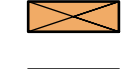













LEGENDE

-  Fahrbahn
-  Gehweg & Nebenflächen
-  Grünfläche
-  ausgewiesene Stellplätze Bestand
-  Stellplatz Bestand entfällt
-  Stellplätze Planung
-  Parken nicht möglich aufgrund von Ausweichstelle
-  Kataster
-  Einfahrt
-  Schnittlinie
-  Hochbord
-  Ausweichstelle Begegnungsfall Pkw/Lkw Straßenbreite $\geq 5,55m$ (beengte Verhältnisse $\geq 5,00m$)
-  Ausweichstelle Begegnungsfall Lkw/Lkw Straßenbreite $\geq 6,35m$ (beengte Verhältnisse $\geq 5,90m$)

zulässige Parkplätze im Bestand: 0 Stk.
 abgestellte Fahrzeuge im Bestand: 2 Stk.
 davon falsch abgestellte Fahrzeuge: 2 Stk.

Summe geplanter öffentlicher Stellplätze: 4 Stk.

Differenz Planung - Bestand: +4 Stk.
 Differenz Planung - abgestellte Fahrzeuge: +2 Stk.

Auftraggeber	Gemeinde Weingarten (Baden)									
Projekt	Parkraumkonzept Waldbrücke	Projekt-Nr. 44194-4								
	Planungsplan Ahornweg: Variante 2 Gehwegparken mit Restbreite	Maßstab 1:500								
<table border="1" style="width: 100%; border-collapse: collapse;"> <thead> <tr> <th style="width: 10%;">Name</th> <th style="width: 10%;">Datum</th> </tr> </thead> <tbody> <tr> <td>bearb. joh</td> <td>28.04.2023</td> </tr> <tr> <td>gez. ms</td> <td>28.04.2023</td> </tr> <tr> <td>gepr. fg</td> <td>28.04.2023</td> </tr> </tbody> </table>	Name	Datum	bearb. joh	28.04.2023	gez. ms	28.04.2023	gepr. fg	28.04.2023	 Pforzheimer Straße 15b, 76227 Karlsruhe Tel. 0721/86009-0 Fax. 0721/86009-11	Plan 3.2
Name	Datum									
bearb. joh	28.04.2023									
gez. ms	28.04.2023									
gepr. fg	28.04.2023									