



Gemeinde Weingarten (Baden)

Umgestaltung Silberstraße – BA 3a

Vorentwurf

Gemeinde Weingarten (Baden)

Umgestaltung Silberstraße – BA 3a

Übersicht Projektbereich + Bauabschnitte 1 - 3



Gemeinde Weingarten (Baden)

Umgestaltung Silcherstraße – BA 3a

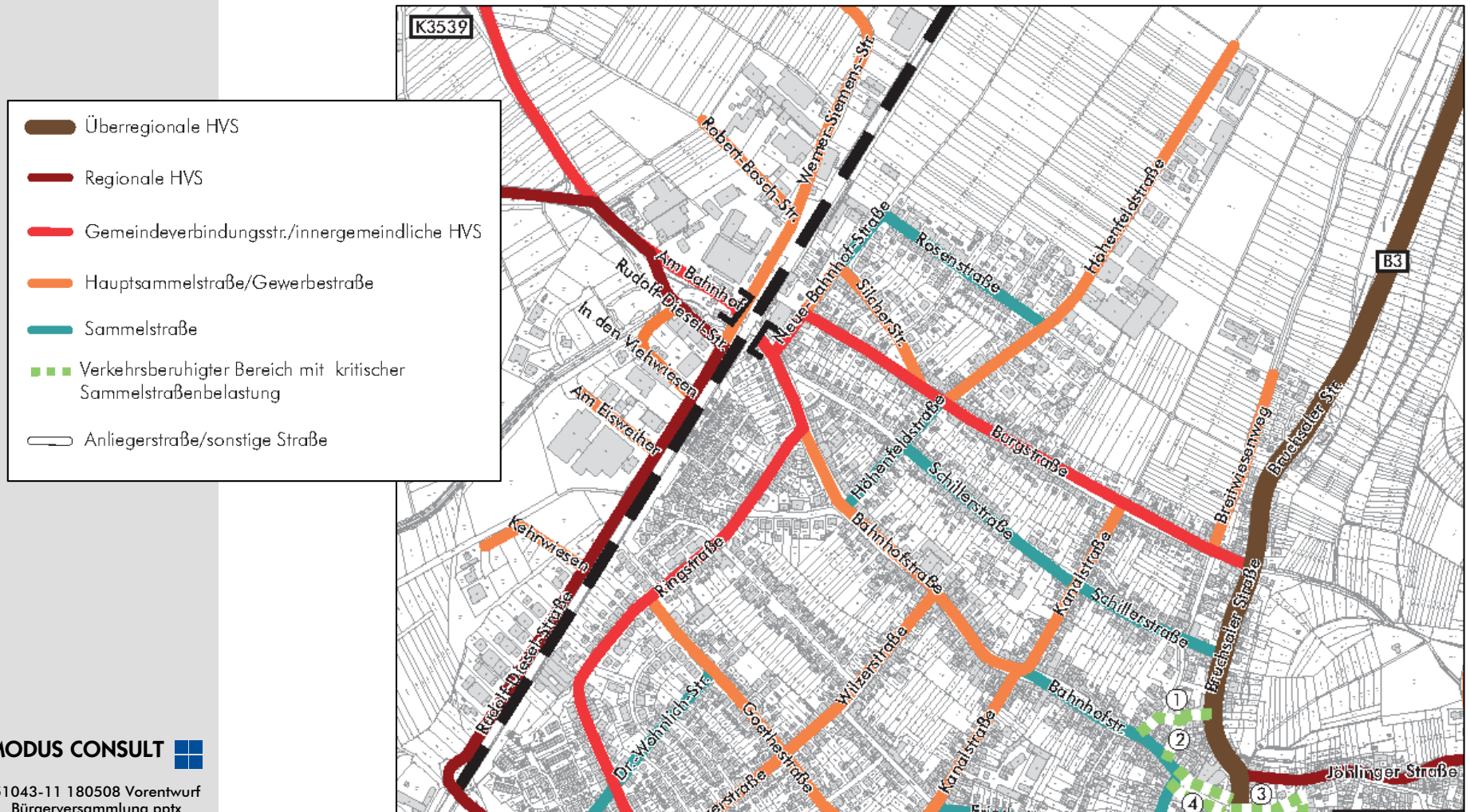
Planungsgrundlagen : Ausgangssituation




Gemeinde Weingarten (Baden)

Umgestaltung Silberstraße – BA 3a

Planungsgrundlagen: Ausschnitt Straßenhierarchieplan 2014








Gemeinde Weingarten (Baden)

Umgestaltung Silcherstraße – BA 3a



Planungsgrundlagen: **Parkierung Bestand**

Anzahl Stellplätze Bestand:

Kreuzungsbereich (Markierung)	14	
Kreuzungsbereich (Wildparker)	2	
Straßenraum Silcherstraße (beparkt gem. Luftbild)	23	

Neue Bahnhofstraße

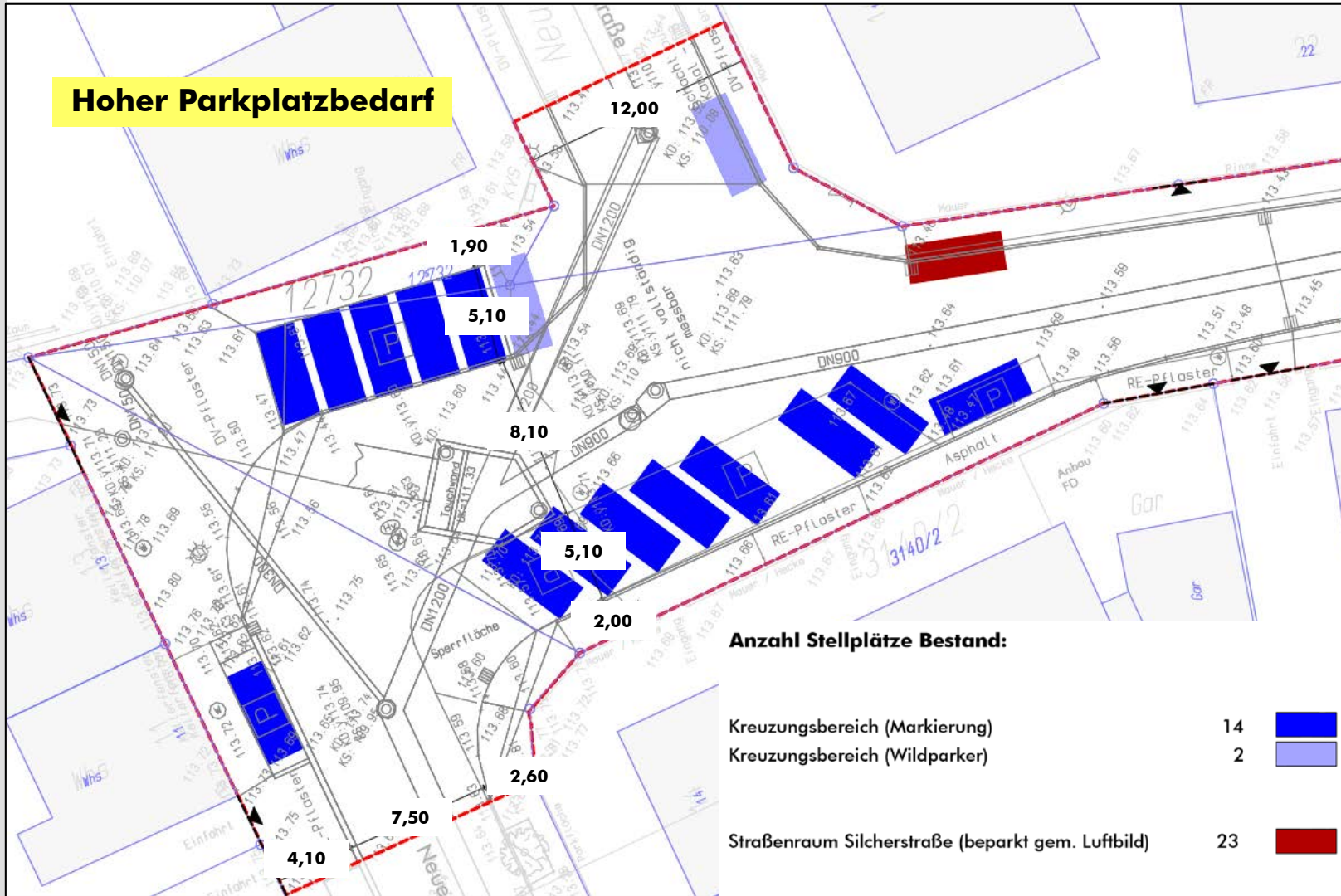


Gemeinde Weingarten (Baden)




Umgestaltung Silberstraße – BA 3a


Planungsgrundlagen: Parkierung KP Neue Bahnhofstr. / Silberstr.

Hoher Parkplatzbedarf



Anzahl Stellplätze Bestand:

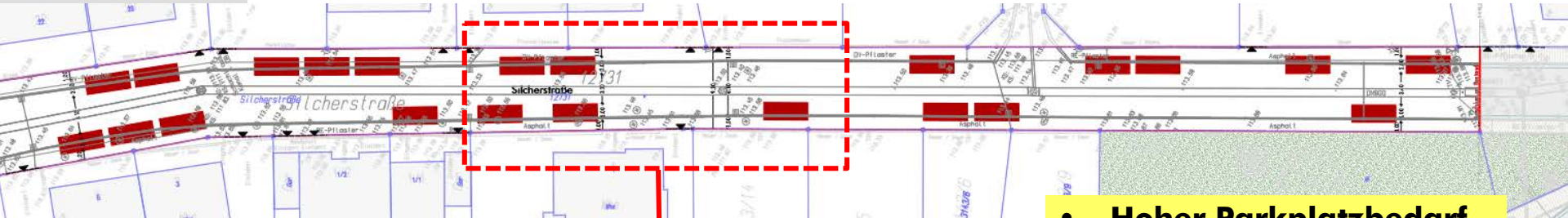
Kreuzungsbereich (Markierung)	14	
Kreuzungsbereich (Wildparker)	2	
Straßenraum Silberstraße (beparkt gem. Luftbild)	23	



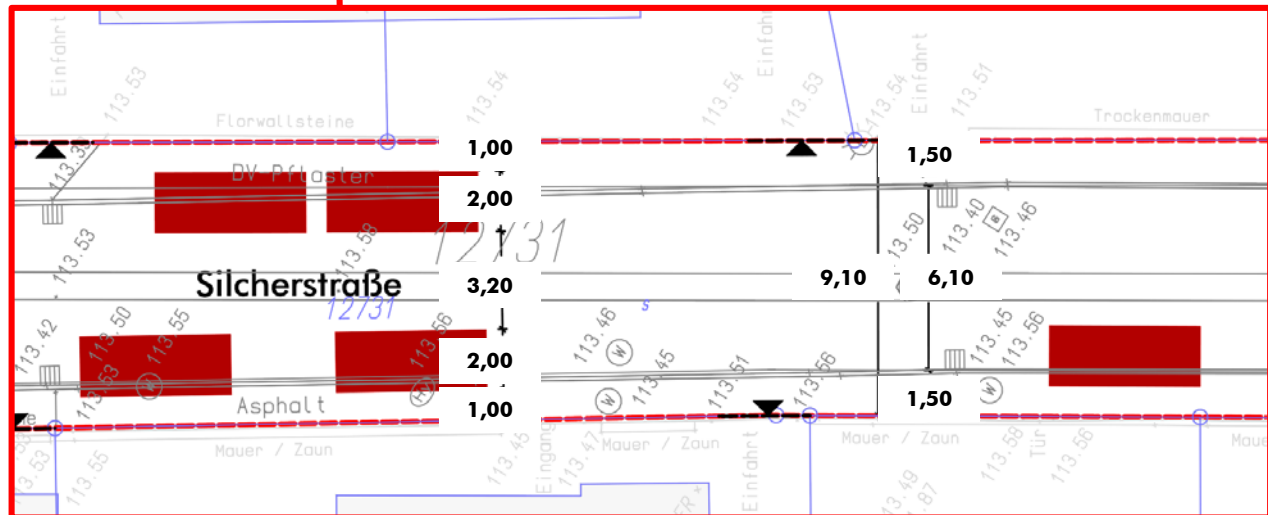
Gemeinde Weingarten (Baden)

Umgestaltung Silberstraße – BA 3a

Planungsgrundlagen: Parkierung Straßenraum Silberstraße



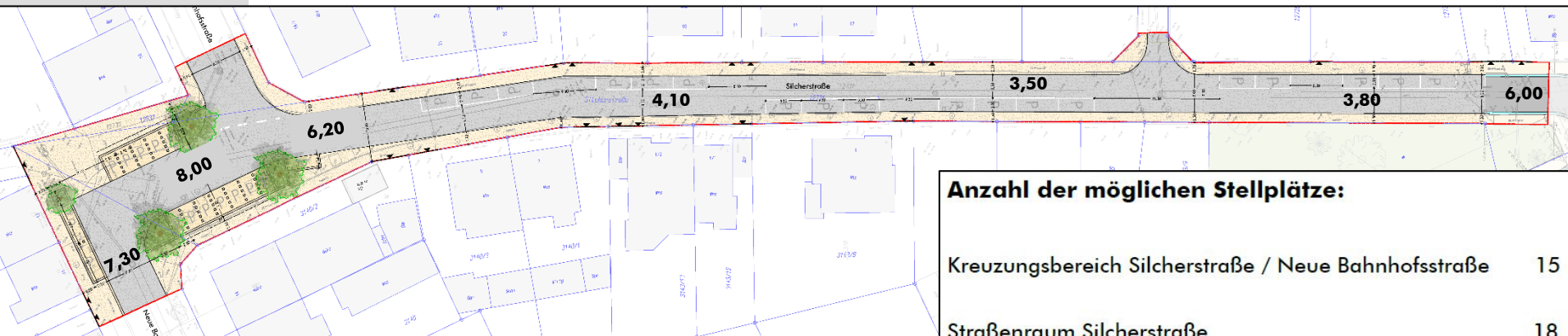
- Hoher Parkplatzbedarf
- Beidseitiges Parken mit schmaler Fahrgasse



Gemeinde Weingarten (Baden)

Umgestaltung Silberstraße – BA 3a

■ Vorentwurf - Variante 1 : Bestandsorientiert



Anzahl der möglichen Stellplätze:

Kreuzungsbereich Silberstraße / Neue Bahnhofstraße	15
Straßenraum Silberstraße	18
GESAMT	33

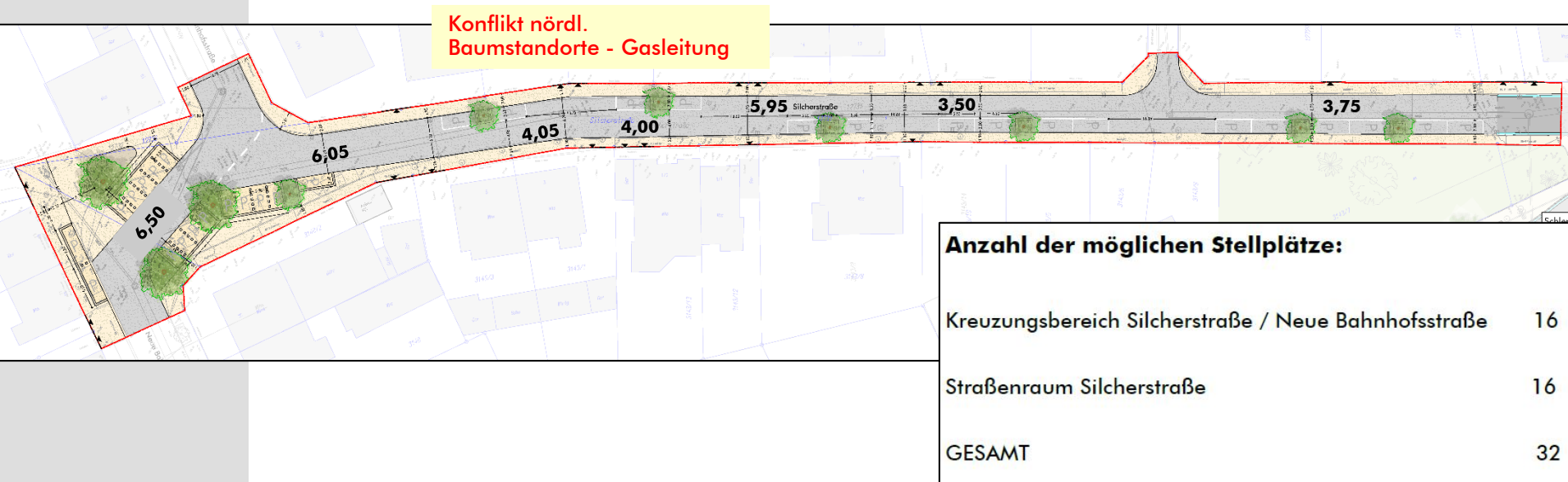
- **Nur Markierung von welchelseitigem Parken mit Aufrechterhaltung Begegnungsverkehr**
- **Straßenquerschnitt ca. 3,75m mit punktuellen Einengungen und Ausweichmöglichkeiten**
- **Gehwege beidseitig min. 1,5m**
- **Beibehaltung Parkplätze im Knotenpunkt**
- **Silberstraße hat Vorrang vor Neuer Bahnhofstraße**



Gemeinde Weingarten (Baden)

Umgestaltung Silberstraße – BA 3a

■ Vorentwurf - Variante 2 : Markierung Stellplätze + Baumpflanzungen

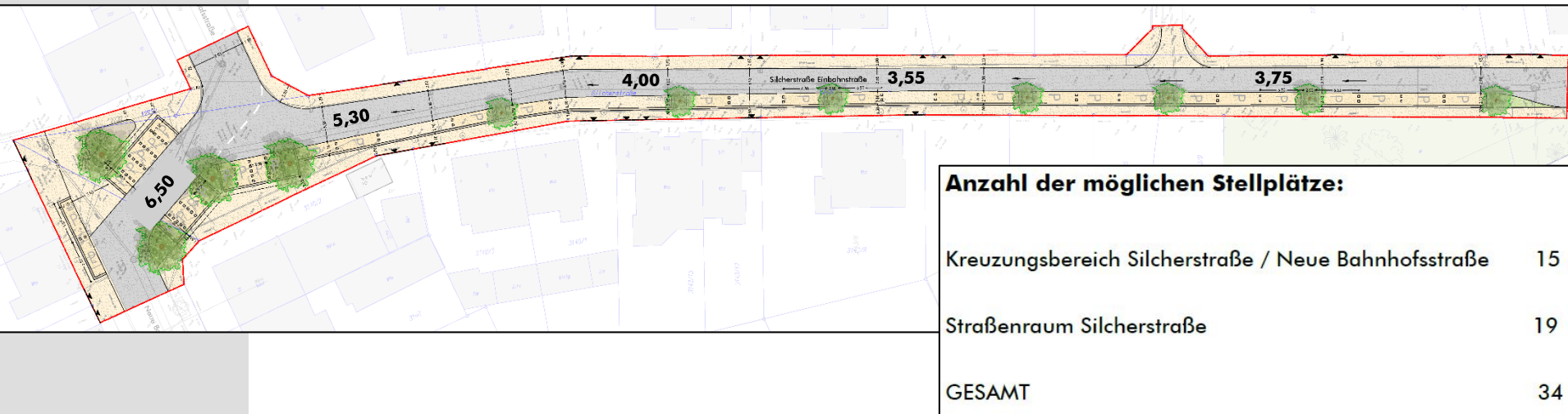


- **Markierung Wechelseitiges Parken mit Straßenraum gliedernden Baumstandorten**
- **Straßenquerschnitt ca. 3,75m mit punktuellen Einengungen und Ausweichmöglichkeiten**
- **Gehwege beidseitig min.1,5m**
- **Beibehaltung Parkplätze im Knotenpunkt**
- **Neue Bahnhofstraße hat Vorrang vor Silberstraße**


Gemeinde Weingarten (Baden)

Umgestaltung Silberstraße – BA 3a

■ Vorentwurf - Variante 3 – Einbahnstraße + Parkierungstreifen



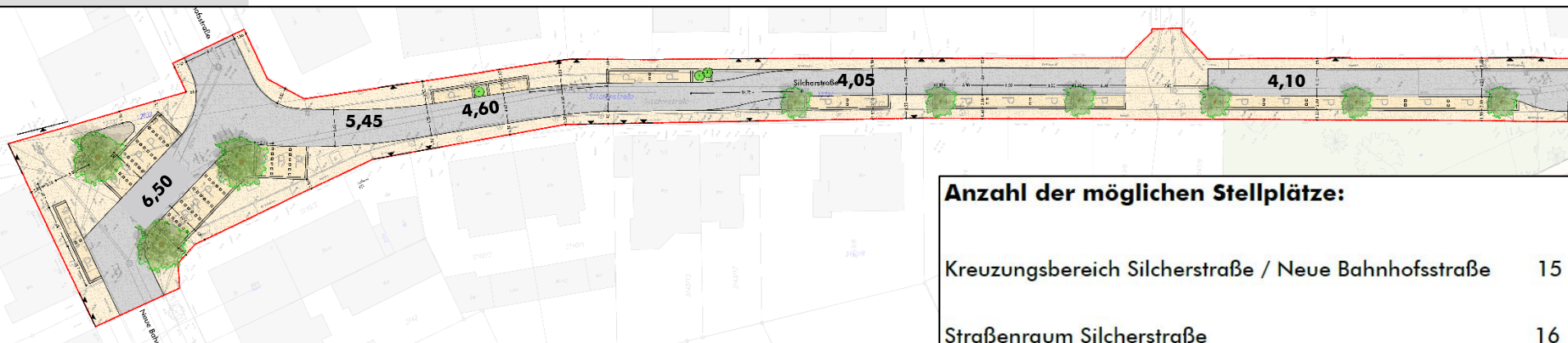
- **Einbahnstr. mit gepflastertem Parkierungstreifen + Straum gliedernden Baumstandorten**
- **Straßenquerschnitt ca. 3,75m mit punktuellen Einengungen**
- **Gehwege beidseitig 1,5m + 2,0m**
- **Beibehaltung Parkplätze im Knotenpunkt**
- **Neue Bahnhofstraße hat Vorrang vor Silberstraße**



Gemeinde Weingarten (Baden)

Umgestaltung Silberstraße – BA 3a


■ Vorentwurf - Variante 4 : Empfehlung – Alternierendes Parken + Baumpflanzungen



Anzahl der möglichen Stellplätze:

Kreuzungsbereich Silberstraße / Neue Bahnhofsstraße	15
Straßenraum Silberstraße	16
GESAMT	31

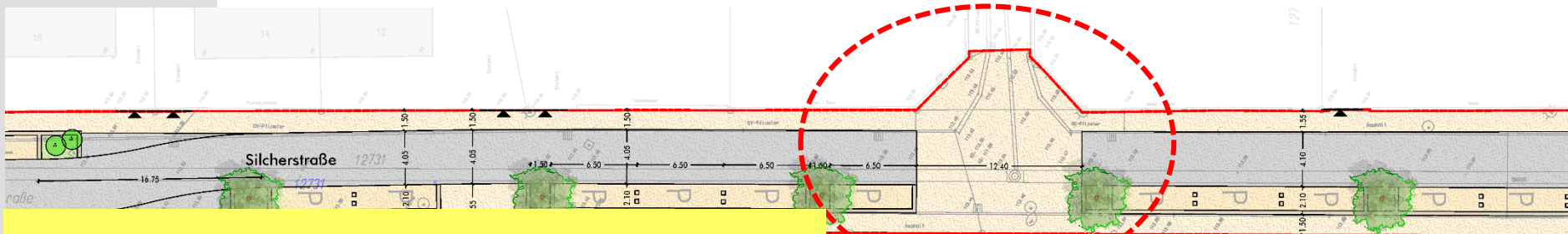
- **Straßenquerschnitt mind. 4,05m mit punktuellen Ausweichmöglichkeiten**
- **Gehwege beidseitig 1,5m**
- **Wechselseitiges Parken mit Baumstandorten**
- **Aufpflasterung Einmündungsbereich Nelkenstraße**
- **Beibehaltung Parkplätze im Knotenpunkt**



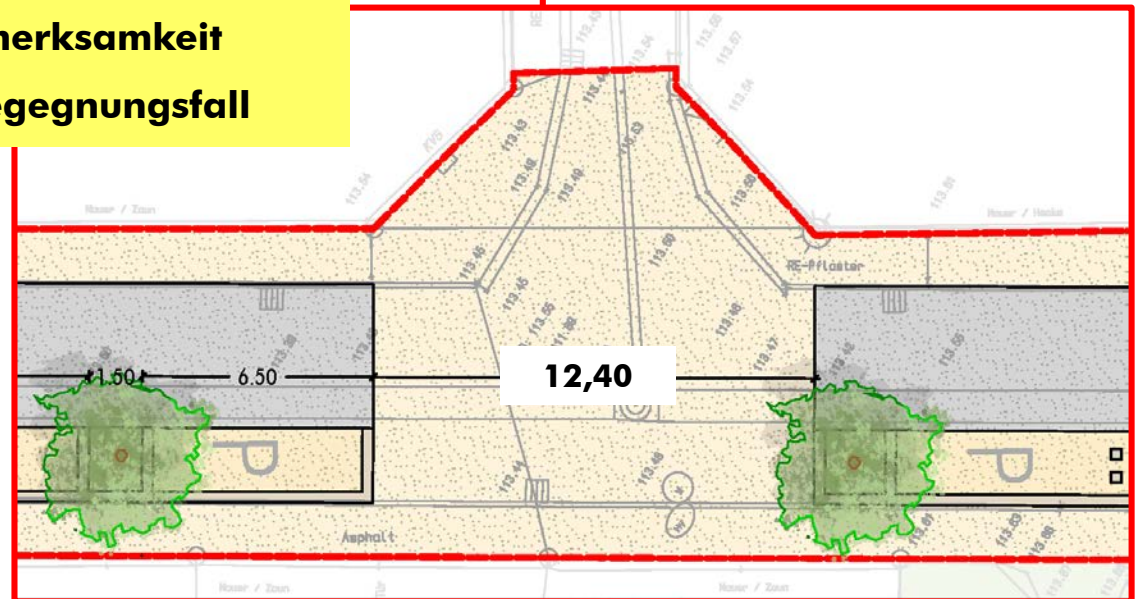
Gemeinde Weingarten (Baden)


Umgestaltung Silberstraße – BA 3a

■ Vorentwurf – Variante 4 – Ausschnitt Einmündung Nelkenweg



- **Geordnetes Parken durch bauliche Maßnahmen**
- **Wechselseitige Anordnung**
- **Aufpflasterung für mehr Aufmerksamkeit**
- **Ausweichmöglichkeiten im Begegnungsfall**





Gemeinde Weingarten (Baden)

Umgestaltung Silberstraße – BA 3a

■ Vorentwurf - Variante 4 : Empfehlung – Alternierendes Parken + Baumpflanzungen

